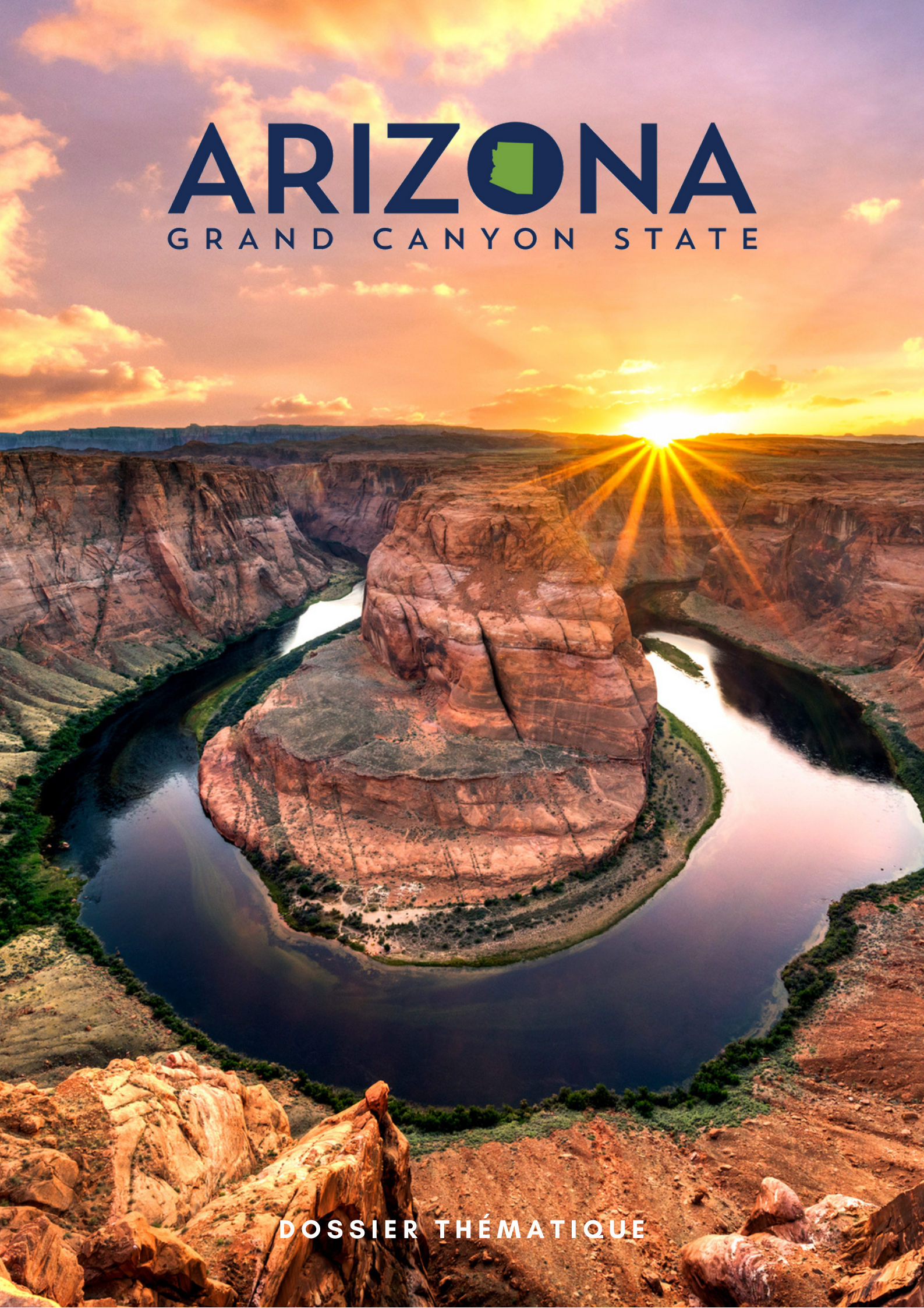


ARIZONA

GRAND CANYON STATE



DOSSIER THÉMATIQUE

SOMMAIRE

03

DÉCOUVRIR L'ARIZONA

10

PHOÉNIX ET LA VALLÉE
DU SOLEIL

04

FICHE D'IDENTITÉ

12

TUCSON ET LE SUD DE
L'ARIZONA

05

CARTE

14

INFORMATIONS
PRATIQUES

06

LE NORD DE L'ARIZONA

16

CONTACTS

09

CENTRE - NORD DE
L'ARIZONA



DÉCOUVRIR L'ARIZONA

ENTRE LÉGENDES INDIENNES ET NATURE SAUVAGE

L'**Arizona** est synonyme de westerns, canyons, déserts et cactus. La beauté de ses paysages est unique, telles ses collines couleur ocre qui tranchent avec la végétation verdoyante ou le grès rouge de **Monument Valley**. La région regorge de trésors naturels, de forêts, de Parcs Nationaux dont le **Grand Canyon**, et elle comprend la portion la plus importante de l'historique Route 66. Le **désert de Sonora** abrite plus d'espèces d'oiseaux, de plantes et d'animaux que nul autre désert au monde.



Au cours des siècles, la rencontre des cultures espagnole, mexicaine et anglo-américaine avec la culture indienne a produit un mélange multiculturel exceptionnel qui se reflète dans tous les domaines allant de l'art à la gastronomie.



L'**Arizona**, c'est aussi une superbe région golfique de renommée internationale qui comprend plus de 300 parcours répartis à **Phoenix/Scottsdale** et dans tout l'Etat.

Bénéficiant d'un climat de rêve avec un ensoleillement exceptionnel, l'**Arizona** a tout pour séduire les voyageurs, alliant à la fois dépaysement, détente, sports, loisirs, soleil et douceur toute l'année.

FICHE D'IDENTITÉ

SUPERFICIE : L'Arizona est le 6ème Etat des Etats-Unis de par sa superficie (295.259 km²)

POPULATION : 7 millions d'habitants

CAPITALE : Phoenix

CLIMAT : 320 jours d'ensoleillement par an en moyenne. Hiver doux (20-22° C), été sec et chaud (35-40° C)

PARCS : 22 parcs et monuments nationaux, sanctuaires de la faune et de la vie sauvage, 267 lacs naturels et artificiels, dont beaucoup sont à 1 à 2 heures seulement de Phoenix.

GOLF : Près de 300 parcours de tous niveaux, plus de 200 parcours à Phoenix et dans sa périphérie.

SITUATION GÉOGRAPHIQUE :



CARTE

LE NORD DE
L'ARIZONA

CENTRE-NORD
DE L'ARIZONA

PHOENIX ET LA
VALLÉE DU SOLEIL

TUCSON & LE
SUD DE L'ARIZONA



LE NORD DE L'ARIZONA

LE NORD DE L'ARIZONA ABRITE DES SITES SPECTACULAIRES COMME LE GRAND CANYON, LA FORÊT PÉTRIFIÉE, LA ROUTE 66 ET LA RÉSERVE DES INDIENS NAVAJOS.

Williams, du nom de Bill Williams, un célèbre trappeur et éclaireur sur la piste de Santa Fé, qui découvrit la ville, est la porte d'entrée des Canyons. La gare de Williams peut être le point de départ pour accéder au Grand Canyon en train à vapeur.



Le **Grand Canyon** offre un spectacle éblouissant grâce à plusieurs centaines de kilomètres de vallées encaissées où prédominent les tons ocre, rouge et bruns. Le Grand Canyon est la première attraction en Arizona et attire chaque année 4 millions de visiteurs. Le Grand Canyon est accessible à cheval, en randonnée, en rafting sur la Colorado River ou en hélicoptère.



En 2019, le **Grand Canyon célèbre son 100e anniversaire** en tant que Parc National. Au fil des mois, il sera mis à l'honneur au travers de nombreux événements. Le but est de commémorer l'histoire du parc et inciter les générations futures à continuer à le visiter tout en protégeant les ressources uniques dont il dispose. Plus d'informations [ici](#).

Flagstaff est l'une des villes les plus élevées des États-Unis (2 133 mètres environ). Elle est la seule ville d'Arizona à bénéficier d'un microclimat comportant quatre saisons bien distinctes. Les températures estivales y sont inférieures de 10 degrés par rapport au reste de **l'Arizona** (25°-30°C), tandis que les hivers y sont plus froids. On peut skier à Flagstaff. La ville est entourée de la **Forêt Nationale de Coconino** qui offre des paysages pittoresques où pins, lacs et rivières s'entremêlent.



L'esprit de la **Route 66** traverse Flagstaff, scindant la ville en deux. En parcourant la route, vous découvrirez quelques icônes de la ville dont le *Muffler Man*, un bûcheron géant dont le nom signifie « l'homme silencieux », des restaurants des années 50 éclairés par des néons, ainsi que le célèbre Museum Club. Et pour vous immerger totalement dans l'ambiance de la Route 66, n'hésitez pas à louer une Harley Davidson !



A la nuit tombée, le ciel sombre de Flagstaff permet d'observer les étoiles, et c'est sur *Mars Hill*, à 1,6 km de la ville, qu'il faut se rendre. Sur cette colline se trouve le **Lowell Observatory** qui permet d'observer le ciel étoilé avec un télescope centenaire. Le site est d'autant plus célèbre que c'est de ce point de vue que fut découverte Pluton.

A 80 km au sud de Flagstaff se trouve **Montezuma Castle**, un village indien haut de cinq étages, construit à flanc de falaise par les Indiens Sinagua au 12^{ème} siècle.

Au nord de Flagstaff, on visite **Wupatki National Monument**, un site archéologique de ruines amérindiennes où l'on découvre les habitations et le mode de vie des amérindiens sur le plateau du Colorado tel qu'ils l'étaient il y a 900 ans. Également, des scènes du film *Easy Rider* y ont été tournées.



A 150 km de Flagstaff, **Holbrook** est une ville perdue en plein désert, avec des paysages qui s'étendent à l'infini et des troupeaux encadrés par les cow-boys. Grâce à sa proximité avec **Petrified Forest National Park**, la petite ville accueille nombre de visiteurs tout au long de l'année. Ils viennent découvrir cette forêt vieille de 220 millions d'années, qui détient la plus riche concentration de bois pétrifié au monde, bois de toutes les couleurs qui s'est cristallisé en quartz.


Au nord de l'État, la ville de **Page** est idéalement située sur la baie de Wahweap, en bordure du **Lake Powell**, dont les eaux turquoise permettent toutes les activités nautiques, au milieu d'un décor de canyons colorés. L'eau est également le seul moyen d'accès au **Rainbow Bridge**, une arche de pierre tout en ocre rosé. Il s'agit du plus haut pont naturel au monde, il atteint 83 mètres

A deux pas de Page se trouve **Antelope Canyon** où l'érosion et le vent ont creusé dans le grès une crevasse étroite et très profonde, créant une draperie de roches qui s'enroulent vers l'azur. Des puits de lumière jouent sur les changements de couleur des parois, illuminées quand le soleil est à son zénith. L'heure propice pour réaliser de splendides photos.



A environ 200km de Page se trouve **Monument Valley Navajo Tribal Park**. Immortalisé dans de nombreux westerns, son paysage est devenu une image mythique de l'Ouest Sauvage, avec ses arches et ses falaises rouge orangé (pouvant atteindre jusqu'à 300 mètres de haut) au sein d'un désert de sable ocre. Les meilleures perspectives de Monument Valley se découvrent à cheval ou en 4x4, avec un guide navajo.

Situé à 150 km au sud de Monument Valley, le profond et panoramique **Canyon de Chelly** retrace, à travers ses roches de couleur rouge et noire, la culture de la tribu indienne Anasazi. Les tribus Navajo avaient coutume d'établir leurs « quartiers d'été » dans ce canyon.



CENTRE-NORD DE L'ARIZONA

Située au centre du célèbre *Red Rock Country*, **Sedona** offre des vues panoramiques spectaculaires. Les roches rouges monumentales contrastent avec le vert d'une forêt de pins et genévriers, et ce décor inspire depuis toujours, artistes, photographes et metteurs en scène.



Les tribus indiennes Hopi, Sinagua et Yavapai y célébraient leurs cultes. La beauté des lieux et le sentiment de sérénité qui en émane attirent les férus de philosophie *New Age*, qui viennent se ressourcer à **Sedona** et profiter de ses ondes positives. La région de Sedona est la deuxième la plus visitée de l'Arizona, juste après le Grand Canyon.

Arcosanti, à 100 km au nord de Phoenix, est l'œuvre de l'architecte et philosophe Paolo Soleri. Cette ville, encore en construction, est l'expression d'une ville civilisée, de la « ville rêvée » selon Soleri, combinant architecture et sociologie pour créer de nouveaux habitats urbains.



Jerome, aussi surnommée « *la ville la plus cruelle de l'Ouest* », est une ancienne cité minière, située à 180 km au nord de Phoenix. Après la fermeture des mines de cuivre en 1953, la population l'a complètement désertée, transformant la ville en une véritable ville fantôme. Depuis les années 60, Jerome accueille une communauté d'artistes qui a été à l'initiative de différentes galeries d'art, musées et antiquités. Il reste cependant de nombreux endroits encore hantés, dont le **Jerome Grand Hôtel**.

PHOENIX ET LA VALLÉE DU SOLEIL

Phoenix, capitale de l'Arizona, est la 5ème plus grande ville des Etats-Unis en termes de population (1,5 million d'habitants). Elle connut véritablement son essor durant la deuxième guerre mondiale, lorsque les avions militaires étaient construits dans la zone de Maricopa County, en raison des conditions météorologiques quasi-parfaites pour voler et faire des essais.



Construite sur les ruines de la civilisation Hohokam, Phoenix doit son nom à la légendaire figure égyptienne, symbole de renaissance. A la confluence du désert et de l'urbanité, cette ville est sans conteste la capitale de la Vallée du Soleil. Outre Phoenix, Scottsdale et Tempe en sont les villes principales, avec respectivement 236.000 et 175.000 habitants.

LES MUSÉES DE PHOENIX



Le Heard Museum : Musée privé d'art et culture Indigène créé en 1929 par Dwight B. et Maie Bartlett Heard, afin de présenter leur collection d'œuvres d'art.

Le Phoenix Art Museum : Fondé en 1936, c'est aujourd'hui le plus grand musée du sud-ouest des Etats-Unis avec plus de 17 000 œuvres d'art modernes et contemporaines amérindiennes mais aussi asiatiques, et européennes.

Le Phoenix Desert Botanical Garden : Situé au cœur du Parc Papago de Phoenix, ce jardin botanique est un site spectaculaire. Véritable musée à ciel ouvert, il présente la plus grande collection de plantes désertiques au monde avec plus de 20 000 espèces différentes.

Le Musical Instrument Museum : Il présente une collection unique de 3 000 instruments de musique du monde entier. La visite se fait sur un mode interactif avec une variété exclusive d'instruments tout aussi originaux que rares de chaque pays et culture.

Scottsdale est célèbre dans tout le pays pour sa contribution active à la protection de ses montagnes et du désert de Sonora. Le projet de réserve naturelle **Mc Dowell Sonoran Preserve**, lancé dans les années 70 à l'initiative d'un habitant de Scottsdale, prévoit la protection à terme d'un tiers du territoire de la ville. Les grands resorts et les golfs de Scottsdale ont eux aussi été conçus dans cet esprit de respect de l'environnement.



Taliesin West, la propriété du célèbre architecte Frank Lloyd Wright est devenue aujourd'hui le siège de la Frank Lloyd Wright Foundation et le campus d'une école d'architecture avant-gardiste; sa conception architecturale unique mérite le détour.



Tempe est une ville universitaire très vivante, entourée par Phoenix à l'ouest, Scottsdale au nord, Mesa à l'est et Chandler au sud. Durant l'expansion foudroyante que connut la Vallée du Soleil, entre 1983 et 1987, la ville de **Mesa** s'est beaucoup développée grâce à l'essor de la haute technologie, pour devenir la 3ème ville de l'Etat. **Chandler** a également connu une croissance importante grâce à des sociétés comme Motorola ou Intel qui y sont implantées.



TUCSON & LE SUD DE L'ARIZONA

Tucson, communément appelée « The Old Pueblo », est la plus ancienne ville de l'Arizona mais aussi la deuxième plus grande ville de cet Etat. Elle regroupe un mélange unique de cultures indienne, espagnole, mexicaine et anglaise. Grâce à son héritage culinaire riche et varié, Tucson a été nommée en 2015 dans la catégorie "Gastronomie" du programme des villes créatives de l'UNESCO.



Au sud de l'Arizona, aux portes de la ville de **Tucson**, le **Parc National de Saguaro** abrite une immense forêt de cactus Saguaro, une variété unique dans le désert de Sonora. Les cactus peuvent mesurer jusqu'à 15 mètres de haut. La ville de Tucson divise en deux le **Parc National de Saguaro** avec le **Tucson Mountain District** à l'ouest, et **Rincon Mountain District** à l'est, tous deux situés à environ une demi-heure à l'extérieur de la ville.



Bien que située aux portes du désert, **Tucson** est une ville moderne où sont installées de nombreuses industries spécialisées dans le high-tech. Elle compte aussi de nombreux monuments et musées dont la **Mission San Xavier del Bac**, le **Musée du Désert de Sonora**, l'**Observatoire de Kitt Peak** et le Pima Air & Space Museum, musée de l'aéronautique qui possède 200 modèles d'avion.




À **Oracle**, à 45 minutes de route de Tucson, on peut visiter **Biosphère 2**, bulle de verre totalement hermétique dans lequel est récréée la nature, où vécut une équipe de 8 personnes pendant deux ans.

Située sur un plateau du sud de l'Arizona, **Tombstone** est certainement la plus célèbre des villes fantômes des Etats-Unis. On la surnommait la ville « trop coriace pour mourir » et elle fut le théâtre de la célèbre fusillade d'OK Corral. Elle a servi de décor à plusieurs films westerns. Cette ancienne ville western a connu une croissance fulgurante grâce aux mines d'argent et a longtemps été dominée par les coups de fusils des cowboys qui y régnaient en maître.



Il n'est pas rare d'entendre encore des gens dire que *The Bird Cage Theater*, un saloon qui ferma ses portes en 1889, est toujours hanté par les fantômes de ses clients d'autrefois : cowboys, danseuses de saloon et parieurs.



Nichée au creux des montagnes dans le sud de l'Arizona, la ville de **Bisbee** est un joyau datant du siècle dernier. Elle a érigé et perdu sa fortune grâce à l'exploitation des mines de cuivre qui ont été progressivement abandonnées. Aujourd'hui, artistes et antiquaires s'y sont installés, ce qui confère à la ville un charme atypique, notamment grâce à son architecture victorienne.

Des *ghost tours* sont organisés afin d'admirer les particularités de cette ancienne ville-fantôme si bien conservée. L'activité emblématique de Bisbee est le **Copper Queen Mine Tour**, une visite des anciennes mines de cuivre à bord d'un train souterrain, commentée par des mineurs à la retraite.

INFORMATIONS PRATIQUES

HÉBERGEMENTS

On trouve en Arizona une grande variété d'établissements allant de **l'hôtel 5*** au **motel** en passant par des **hôtels historiques**, des **B&B**, des **boutique-hôtels** et des **ranchs**.

Qu'il soit niché au creux des roches du désert, entouré de canyons, ou situé dans le centre animé d'une ville, on peut séjourner dans l'un des nombreux **hôtels** de la région qui proposent une multitude d'activités. Des **hôtels-resorts luxueux** (Fairmont, Hyatt, Westin, Four Seasons...) accueillent leurs hôtes dans un cadre paisible et élégant avec piscine, jacuzzi et spa. Certains établissements possèdent un parcours de **golf** de renom, d'autres invitent au bien-être et à la relaxation dans l'atmosphère intime d'un **spa**.



Pour un budget plus économique, on choisira l'un des nombreux **motels**, idéalement conçus pour l'accueil d'une famille de deux adultes avec deux enfants.



En selle pour un séjour inoubliable dans un **ranch** où vous pourrez admirer les paysages du Far West au plus près et vivre une expérience cowboy lors de balades équestres ou autour d'un barbecue au coin du feu !

Les amateurs d'aventure opteront pour la **location d'un camping-car** (Appollo Motorhome Holiday, El Monte RV, Cruise America) qui les emmènera au gré des nombreux campings.

ACCÈS

La principale porte d'entrée de l'Arizona est la capitale **Phoenix**. Pour se rendre en Arizona, plusieurs compagnies aériennes desservent l'aéroport international **Phoenix Sky Harbor** avec escale au départ de Paris et de province. La plupart des loueurs de voitures sont présents à l'extérieur de l'aéroport.



La ville de **Flagstaff** est, quant à elle, facilement accessible par voiture, train ou avion. Située à l'intersection des Interstates 17 et 40, la ville est un point de départ idéal pour les sites touristiques du nord de l'Etat. Elle se trouve à 2h de route au nord de Phoenix, à 3h de Las Vegas et à seulement 130 km du Grand Canyon. En train, empruntez le Amtrak's Southwest Chief qui vous mènera, entre autres, à Los Angeles ou Albuquerque. Enfin, des vols quotidiens relient les aéroports de Phoenix et de Flagstaff avec la compagnie American Airlines.

TOUR-OPÉRATEURS

Plus de 80 voyagistes français programment l'Arizona. Parmi les nombreux forfaits disponibles, vous trouverez des circuits individuels et à la carte, des visites en groupes, des forfaits à thème (golf, spas...), des circuits à moto et du trekking.

N'hésitez pas à consulter la page suivante pour obtenir les coordonnées de nos partenaires : <https://www.office-tourisme-usa.com/trouvez-le-bon-contact/voyagistes/>

CONTACTS

CONTACTS

**ARIZONA OFFICE OF TOURISM
C/O B WORLD COMMUNICATION**

E-mail : nelly@bworldcom.com

Site de l'Arizona en Anglais : <https://www.visitarizona.com/>

*Office du Tourisme des USA en France
Visit USA Committee / France*

Audiotel : 08 99 70 24 70 (3€/appel, pas de surtaxe depuis un mobile)

E-mail : infos@office-tourisme-usa.com



OFFICE DU TOURISME USA
www.office-tourisme-usa.com